





M.A.C. "De Wâlden", Winterdroogrit 2012 Versie: PUZZEL en BRR



Bepalingen:

- Deze droogrit is de 4^e rit die meetelt voor de competitie Droogritten Open Nederlands Kampioenschap 2012 (DONK 2012);
- De rit kan worden verreden aan de hand van het:
 - Puzzelreglement van M.A.C. "De Wâlden", uitgave 2010
 - BRR uitgave 2000, versie 2009 + uitspraken (URR Art. 8c is niet van toepassing)
- Op onze website www.macdewalden.nl vindt u reglementen en eventuele veranderingen;
- Als uw oplossing uiterlijk **woensdag 30 januari 2013** bij een van onderstaande mensen is binnengekomen, doet u automatisch mee aan deze competitie:
 - per e-mail: arieboogert@hetnet.nl
 - per post: Arie Boogert, Ried 36, 8931HA Leeuwarden
 - Persoonlijk inleveren bij Wolter de Jong of Arie Boogert mag ook.
- Geef a.u.b. wel even door aan de hand van welk reglement u de oplossing heeft gemaakt;
- De uitzetters en controleurs zouden het heel fijn vinden als u ook aangeeft wat u een gemakkelijk en/of moeilijk punt vond.
- U wordt geacht de rit te rijden als automobilist;
- Betekenis in tekening:  = asfaltweg  = klinkerweg
- De gehele situatietekening (op blad 2) is overzichtelijk;
-  Startvlag  Finishvlag
- | | | |
|---|---------------|---|
| A | P: BM 2/3: 1L | 5 |
|---|---------------|---|

 Voorbeeld **routecontrole** (maten kunnen afwijken)
U noteert bij iedere passage de letter of getal welke in het oranje vlak staat.
P: alleen voor puzzelklasse
B: alleen voor BRR
BM = Bezig met opdracht ..
Bij dit voorbeeld geldt: Altijd de A noteren.
Rijdt u in de puzzelklasse en bent u bezig met opdracht 2 of 3, dan gaat u 1^e weg links en verder met opdracht 5. Indien u bezig bent met een andere opdracht, verder gaan met de opdracht waarmee u bezig bent.
- Routecontroles en borden welke voorzien zijn van een steunbalk zijn alleen zichtbaar/leesbaar vanuit de steunbalk zijde. De onderste punt van de steunbalk geeft precies de plaatsing aan. Zonder steunbalk moeten de borden gezien worden als borden, waarbij de voor- en achterkant dezelfde tekst en/of afbeelding hebben.
- Er wordt gebruik gemaakt van het NRF-Woonplaatsenregister, uitgave 1996.

De uizetter en controleur wensen u veel plezier met het oplossen van deze droogrit.

A. start bij blauwe vlag (met de vlag rechts van u)

1. na weg en ruiten R
2. einde weg L
3. na "P" en spar R
4. na "O", einde weg L
5. na bus en Fries L
6. asfaltweg R
7. na verkeersbord aanduidende voetgangersoversteekplaats L
8. einde weg R
9. na "IJS" en "ARNHEM" R
10. na Ireen Wüst klinkerweg L
11. na "ARNHEM", klinkerweg R
12. na klavertje drie 2^e weg R
13. klinkerweg R
14. einde weg L
15. na 2 Nederlandstalige plaatsnamen R
16. einde weg L
17. na "IJS" en ijzers R
18. na klinkerweg en veulen L

19. einde weg R
20. asfaltweg R
21. voor "Y" L
22. eerste weg R
23. na zwarte fiets R
24. voor ommelet R
25. einde weg R
26. na "VOORDEEL VINDEN" klinkerweg R
27. einde weg R
28. na bus en schaatsster R
29. einde weg L
30. na "K" en routecontrole, klinkerweg L
31. na paardenoog R
32. einde weg R
33. na "IJS" en "ARNHEM" R
34. 2^e klinkerweg R
35. 1^e weg R
36. 2^e weg L
37. 1^e weg L

B. finish bij gele vlag

